



ESTADO DA BAHIA
PREFEITURA MUNICIPAL DO SALVADOR
GABINETE DO PREFEITO

Decreto N.º 12.758 de 31 de julho de 2000

Institui o Plano Funcional do Corredor Viário compreendido entre o Acesso Norte e a Avenida Luiz Viana Filho, e dá outras providências

O PREFEITO MUNICIPAL DO SALVADOR, CAPITAL DO ESTADO DA BAHIA, no uso de suas atribuições,

DECRETA:

Art. 1º - Fica instituído o Plano Funcional para o Corredor Viário compreendido entre o Acesso Norte e a Avenida Luiz Viana Filho.

Art. 2º - As plantas que contém o traçado do Plano Funcional estão graficamente apresentadas na escala 1:5.000 e 1:1.000, e integram o Anexo I deste Decreto cujos originais encontram-se sob a custódia da Fundação Mário Leal Ferreira – FMLF.


Parágrafo único – O Plano Funcional é composto pela definição do traçado das Vias Marginais e das interseções viárias propostas para cada pista componente do corredor viário.

Art. 3º - Ficam estabelecidos pelo Plano Funcional de que trata este Decreto os limites da faixa de domínio para o Corredor Viário referido no art. 1º.

§ 1º - Os limites da faixa de domínio referidos no caput deste artigo coincidem com a linha de passeios definidas no Plano Funcional.

§ 2º - Os limites da faixa de domínio de que trata este artigo, quando da realização do projeto executivo para a referida via, poderão sofrer ajustes para adaptações técnicas, mediante parecer favorável da Fundação Mário Leal Ferreira.

Art. 4º - O licenciamento e a implantação de empreendimentos na área de que trata o plano funcional instituído neste Decreto deverão respeitar o traçado básico das Vias Marginais definidas para o local onde se localizam.





ESTADO DA BAHIA
PREFEITURA MUNICIPAL DO SALVADOR
GABINETE DO PREFEITO


2


Decreto N.º 12.758 de 31 de julho de 2000

Art. 5º - Este Decreto entra em vigor na data de sua publicação.


Art. 6º - Revogam-se as disposições em contrário.

GABINETE DO PREFEITO MUNICIPAL DO SALVADOR, em 31 de julho de 2000.

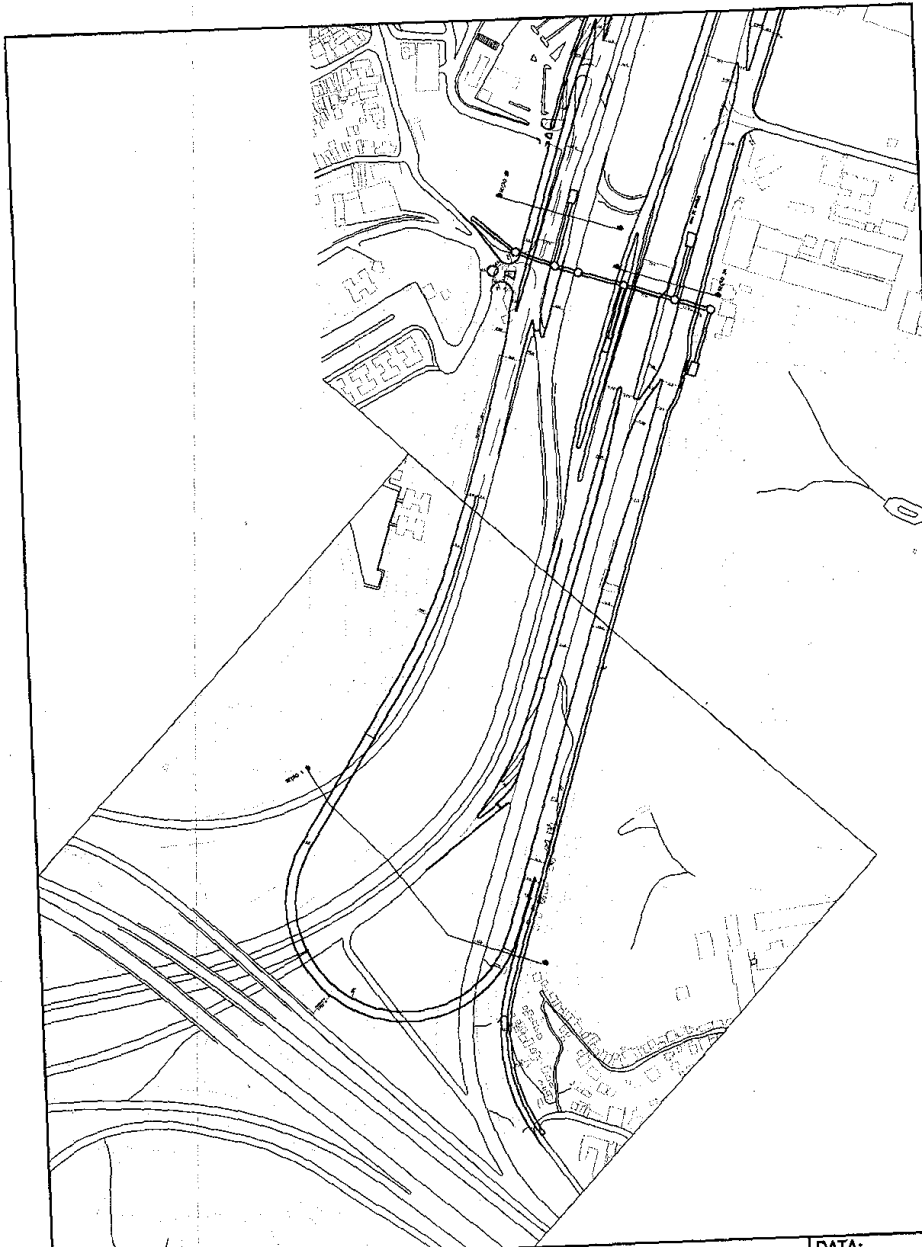

ANTONIO IMBASSAHY
Prefeito



GILDÁSIO ALVES XAVIER
Secretário Municipal do Governo


MANOEL RAYMUNDO GARCIA LORENZO
Secretário Municipal do Planejamento, Meio Ambiente
e Desenvolvimento Econômico



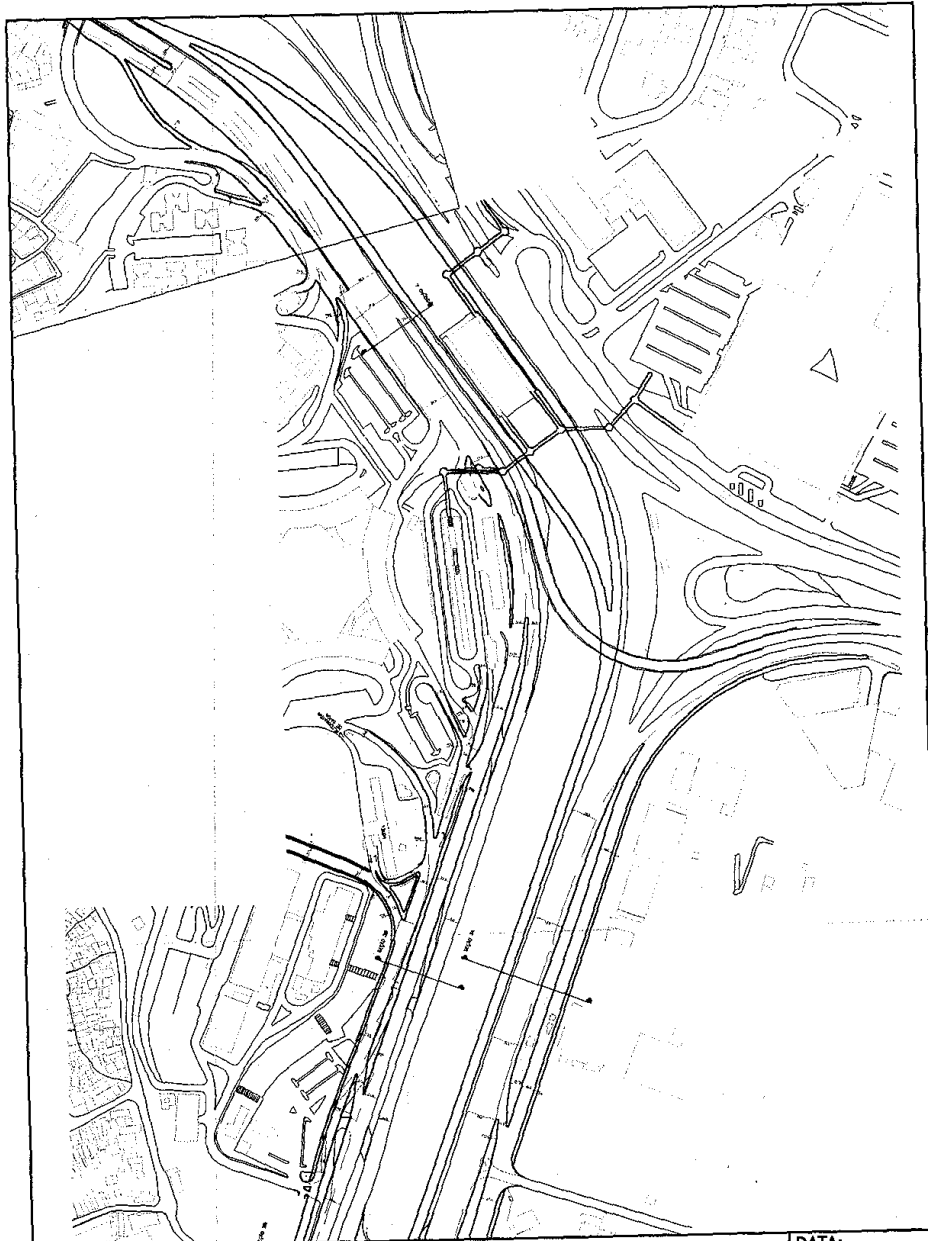
DecP.Func.1
D-02



 SALVADOR Prefeitura Municipal do Salvador SEPLAM Secretaria Municipal do Planejamento, Meio Ambiente e Desenvolvimento Econômico FMLF Fundação Mário Leal Ferreira	ANEXO 01 DECRETO Nº...../..... PLANO FUNCIONAL DO CORREDOR VIÁRIO - TRECHO ACESSO NORTE/AV. LUIZ VIANA FILHO	DATA: ___/___/2000
	LEGENDA: <ul style="list-style-type: none"> — Meio Fio Existente — Meio Fio Projetado — VLT 	ESCALA: 1 : 5.000
		DESENHO No. 01

PROLADO DO SÍMBO GERAL
 DE 01 / 08 / 2000
 N.º 2777 P.º 02
Carlos Alberto

01
 02
TRABALHO REALIZADO EM COOPERAÇÃO




SALVADOR
 Prefeitura Municipal do Salvador
SEPLAM
 Secretoria Municipal do
 Planejamento, Meio Ambiente
 e Desenvolvimento Econômico
FMLF
 Fundação Mório Leal Ferreira

ANEXO 01 DECRETO N°...../.....
PLANO FUNCIONAL DO CORREDOR VIÁRIO - TRECHO
ACESSO NORTE/AV. LUIZ VIANA FILHO

DATA:
 ___/___/2000

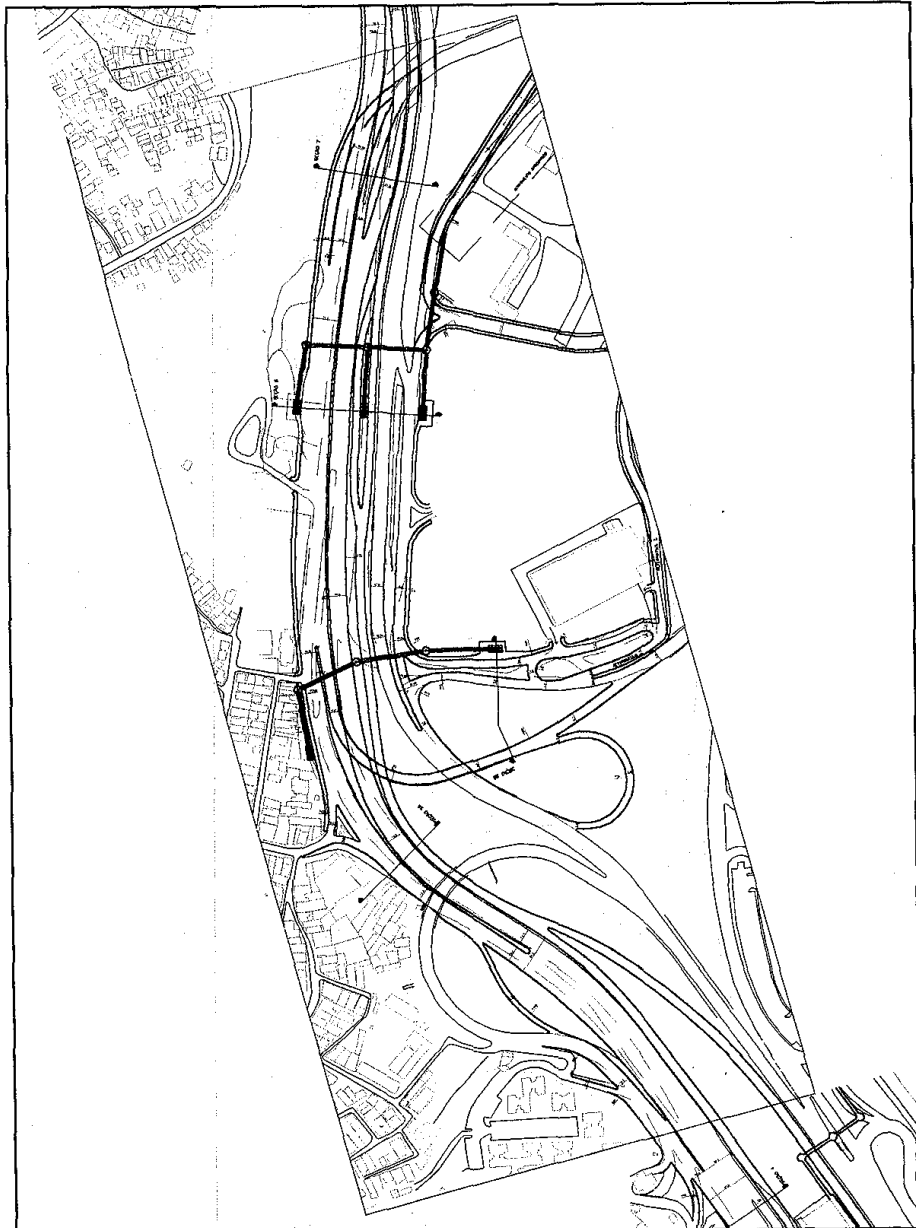
ESCALA:
 1 : 5.000

LEGENDA:
 ——— Meio Fio Existente
 ——— Meio Fio Projetado
 ——— VLT

DESENHO No.
 02

FECHADO EM NÍVEL 02/08
 DE 01 / 08 / 2000
 N.º 2777 PÁG. 03
Carlos Alberto

04




SALVADOR
 Prefeitura Municipal do Salvador
SEPLAM
 Secretaria Municipal do
 Planejamento, Meio Ambiente
 e Desenvolvimento Econômico
FMLF
 Fundação Mário Leal Ferreira

ANEXO 01 DECRETO Nº...../.....

**PLANO FUNCIONAL DO CORREDOR VIÁRIO - TRECHO
 ACESSO NORTE/AV. LUIZ VIANA FILHO**

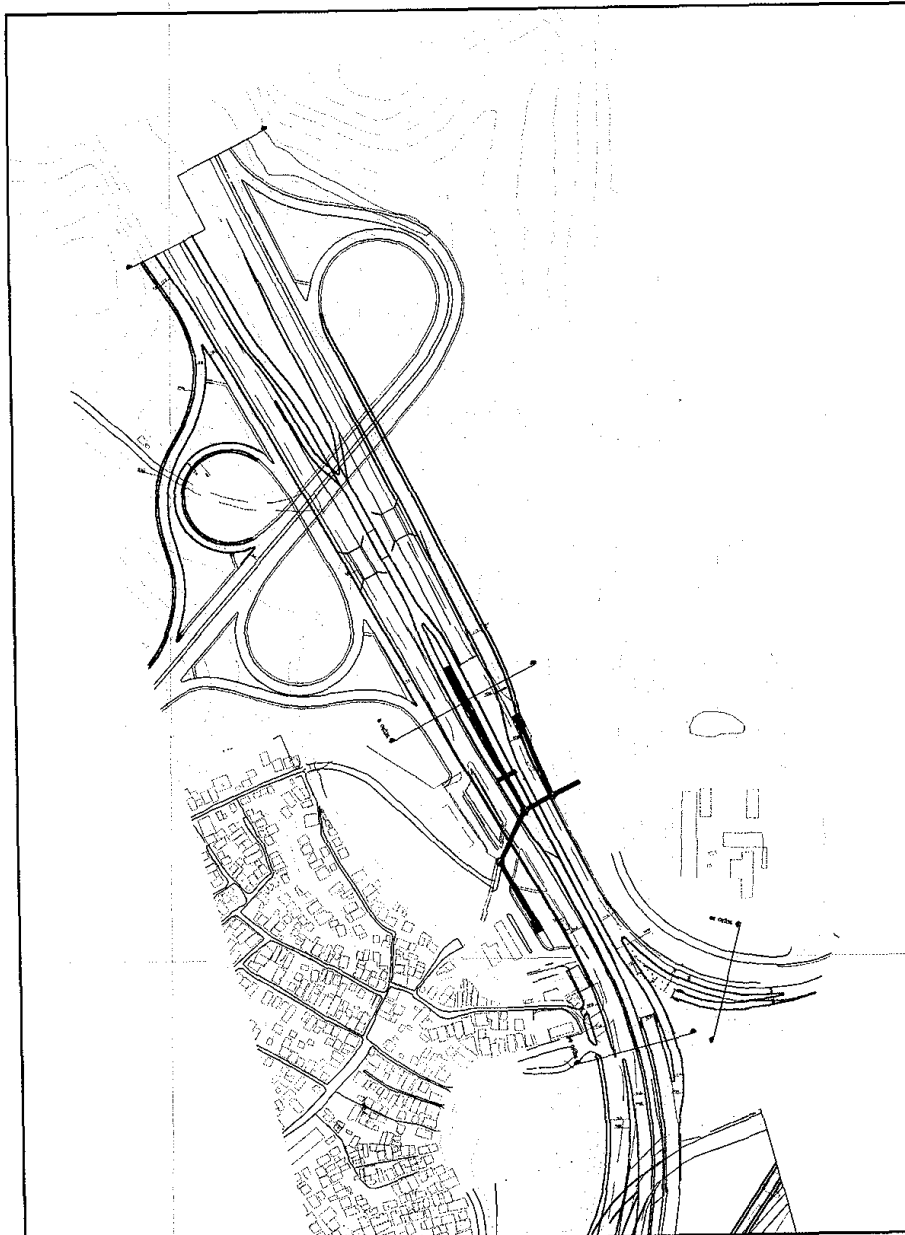
LEGENDA:
 ——— Meio Fio Existente
 ——— Meio Fio Projetado
 ——— VLT


DATA:
 ___/___/2000

ESCALA:
 1 : 5.000

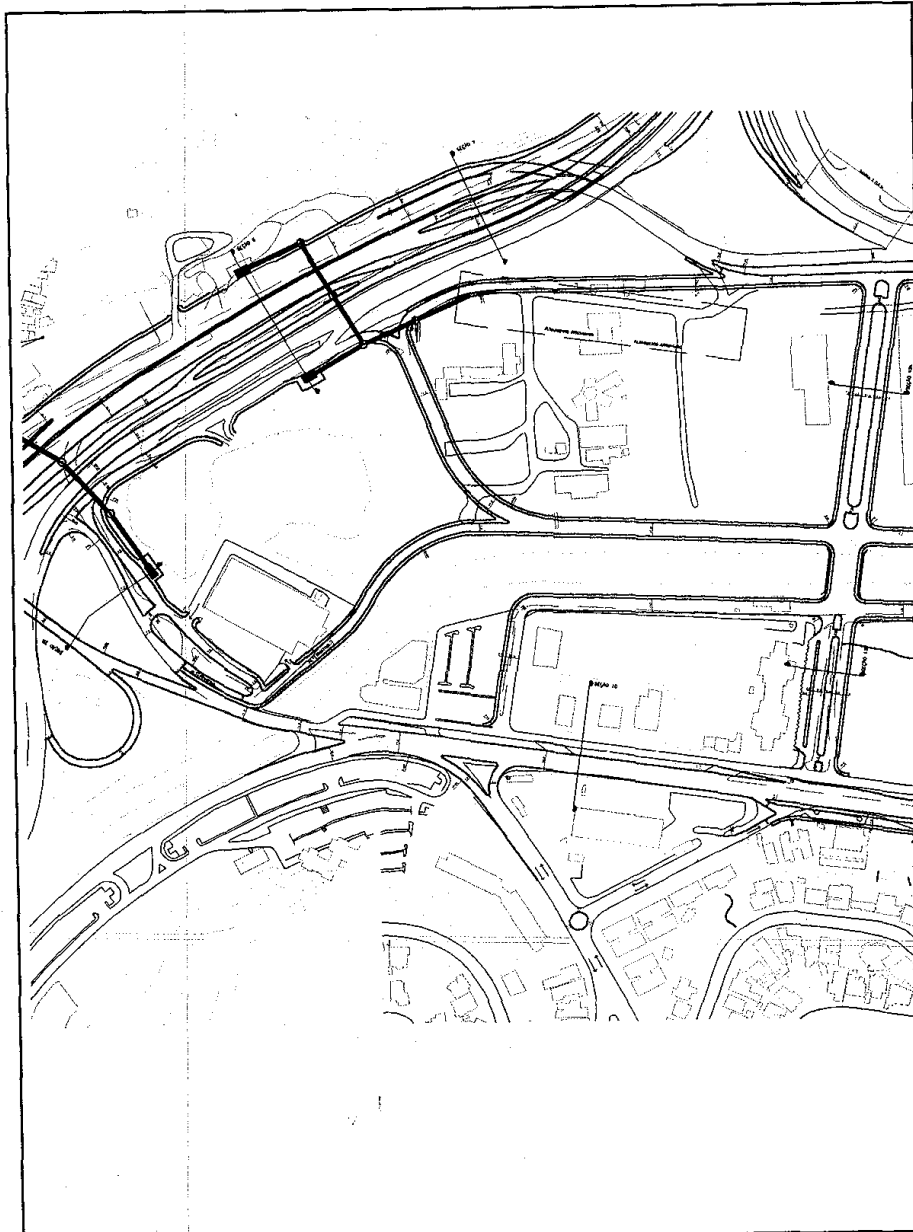
DESENHO No.
 03

REGISTRADO NO CARTÃO OFICIAL
 DE 01 / 08 / 2000
 N.º 2777. PÁG. 03
Carlos Alberto



 SALVADOR Prefeitura Municipal do Salvador SEPLAM Secretaria Municipal do Planejamento, Meio Ambiente e Desenvolvimento Econômico FMLF Fundação Mário Leal Ferreira	ANEXO 01 DECRETO Nº.....J.....	DATA: ___/___/2000
	PLANO FUNCIONAL DO CORREDOR VIÁRIO - TRECHO ACESSO NORTE/AV. LUIZ VIANA FILHO	ESCALA: 1 : 5.000
	LEGENDA: ——— Meio Fio Existente ——— Meio Fio Projetado ——— VLT	DESENHO No. 04

RECEBIDO DO MUNICÍPIO DE SALVADOR
 DE 01 / 07 / 2000
 Nº 2777 Pág. 04
Carlos Alberto




SALVADOR
 Prefeitura Municipal do Salvador
SEPLAM
 Secretaria Municipal do
 Planejamento, Meio Ambiente
 e Desenvolvimento Econômico
FMLF
 Fundação Mário Leal Ferreira

ANEXO 01 DECRETO Nº...../.....
PLANO FUNCIONAL DO CORREDOR VIÁRIO - TRECHO
ACESSO NORTE/AV. LUIZ VIANA FILHO

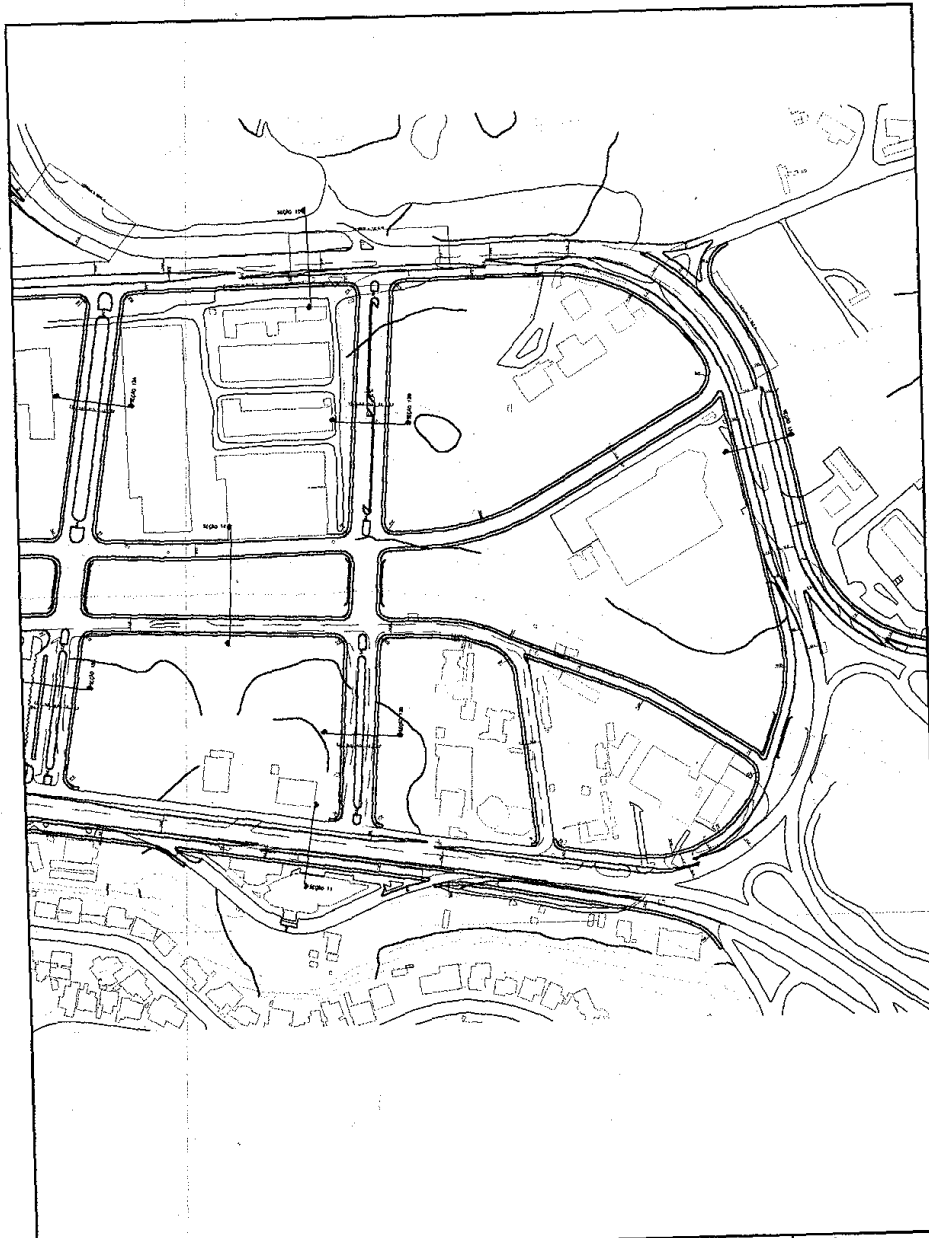
LEGENDA: ——— Meio Fio Existente
 ——— Meio Fio Projetado
 ——— VLT


DATA:
 ___/___/2000

ESCALA:
 1 : 5.000

DESENHO No.
 05

FORNECIDO AO DEPARTAMENTO DE
DE 01 / 08 / 2000
N.º 2777 PAG. 09
Carlos Alberto



 PREFEITURA MUNICIPAL DO SALVADOR Prefeitura Municipal do Salvador SEPLAM Secretaria Municipal do Planejamento, Meio Ambiente e Desenvolvimento Econômico FMLF Fundação Mário Leal Ferreira	ANEXO 01 DECRETO Nº...../.....	DATA: ___/___/2000
	PLANO FUNCIONAL DO CORREDOR VIÁRIO - TRECHO ACESSO NORTE/AV. LUIZ VIANA FILHO	ESCALA: 1 : 5.000
	LEGENDA: <ul style="list-style-type: none"> —— Meio Fio Existente —— Meio Fio Projetado —— VLT 	DESENHO No. 06

FORNADO DO MUNICÍPIO DO SALVADOR

Nº 01 / 08 / 2000
 Nº 9777 / 05
Carlos Alberto